

GEOGRAFÍA DE EUROPA

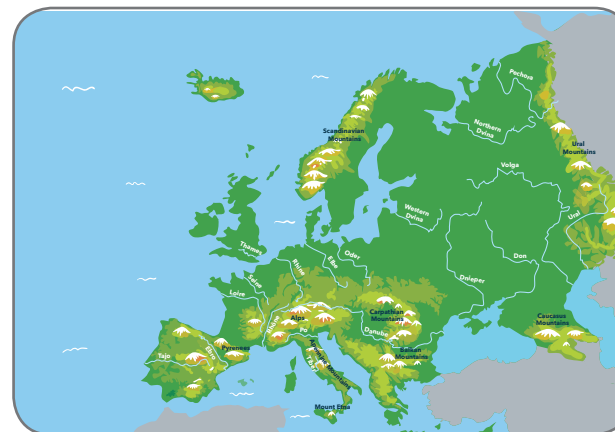
Continente europeo

En:	el Hemisferio norte
Es:	Una gran península que limita al... <ul style="list-style-type: none"> • norte → océano Ártico • oeste → océano Atlántico • sur → mar Mediterráneo • este → montes Urales
Es el:	Segundo continente más pequeño Tercer continente con mayor población
Dividido en:	casi 50 países

Ríos

Se agrupan en **cinco cuencas** según su desembocadura.

1. **Atlántica:** Támesis, Sena, Rin...
2. **Del Ártico:** norte de Rusia
3. **Mediterránea:** poco caudalosos
4. **Del Mar Negro:** largos y caudalosos, Danubio...
5. **Del Mar Caspio:** largos y caudalosos, Volga...



Sistemas montañosos

Europa tiene **grandes áreas planas** y **sistemas montañosos**.

NORTE: Montes Escandinavos

ESTE: Montes Urales.

SUR:

Alpes: de Francia a Eslovenia

Cáucaso: frontera con Asia, (Monte Elbrus, el más alto)

Cárpatos: Europa central

Balcenes: Europa Central

Apeninos: Italia

Pirineos: España - Francia

GEOGRAFÍA DE ESPAÑA

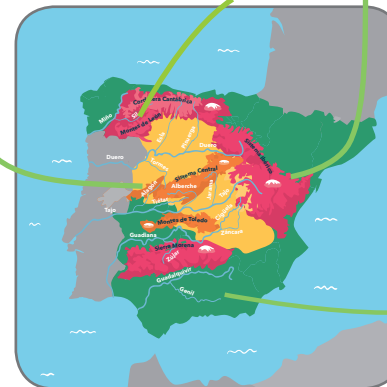
¿Dónde?

En:	Sudoeste de Europa
Ocupa gran parte de:	Península ibérica
Junto con:	Dos archipiélagos Dos ciudades en África
Está dividida en:	17 comunidades autónomas 2 ciudades autónomas



En la península

En la meseta Alrededor de la meseta



Más allá de la meseta



Fuera de la península

Islas Baleares



En el Mediterráneo
Cinco islas, casi llanas
Solo una cadena montañosa (Subética)

Islas Canarias



En el Atlántico
A 150 km de la costa de África.
Siete islas volcánicas
Teide (3.718 m)

GEOGRAPHY OF EUROPE

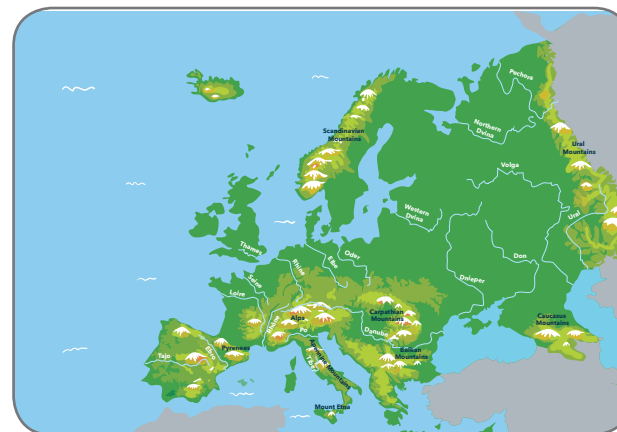
European continent

In:	the Northern hemisphere
It is:	A big peninsula surrounded by... <ul style="list-style-type: none"> • north → Arctic Ocean • west → Atlantic Ocean • south → Mediterranean Sea • east → Ural Mountains
It is:	Second smallest continent Third highest population of all
Contains:	around 50 countries

Rivers

Rivers are grouped in **five** major **watersheds**.

1. **Atlantic:** Thames, Seine, Rhine...
2. **Arctic:** northern Russia
3. **Mediterranean:** low flow
4. **Black Sea:** long and with high flows, Danube...
5. **Caspian Sea:** long and with high flows, Volga...



Mountains

Europe has **large flat areas**.

And **mountains...**

NORTH: Scandinavian Mountains

EAST: Ural Mountains

SOUTH:

The Alps: from France to Slovenia

Caucasus Mountains: border between Europe and Asia, (Mount Elbrus, highest)

Carpathian Mountains: central Europe

Balkan Mountains: central Europe

Apennine Mountains: Italy

Pyrenees: Spain – France

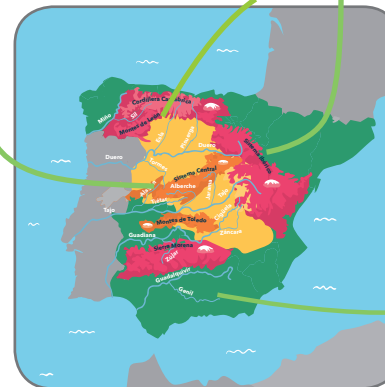
GEOGRAPHY OF SPAIN

Where?

In:	The southwest of Europe
Mainland:	Iberian Peninsula
And:	Two archipelagos
	Two cities in Africa
Divided into:	17 autonomous communities
	2 autonomous cities

On the Iberian Peninsula

On the Meseta



Around the Meseta

Islas Baleares



In the Mediterranean Sea
Five islands, mainly flat
One low mountain range (Subética)

Beyond the Meseta



Islas Canarias



In the Atlantic Ocean
150 km off North African coast
Seven volcanic islands
Spain's highest peak:
Teide (3.718 m)

